


PUBLIKATION

Dokument
Anpassung
Klima
Wasser

Vier Anpassungspläne für Flussgebiete



[1]

Ver
bes
ser
ung
en
bei
Gov
ern
anc
e-
Pra
ktik
en
für
ein
inte
grie
rtes
Was
ser
man
age
men
t
sind
von
gru
ndle
gen
der
Bed
eut

ung
,
um
eine
erfo
lgre
iche
Anp
ass
ung
an
den
Kli
ma
wan
del
zu
erre
iche
n.

Bürger aus dem Mittelmeerraum beteiligten sich an der Anpassungsplanung im Rahmen des lokalen Flussgebiets-Managements. Basierend auf einem neuartigen Ansatz, der im Laufe des von der EU geförderten BeWater Projekts entwickelt wurde, engagierten sich Akteure aus vier Flussgebieten, die als Fallstudien dienten. In einem gemeinsamen Prozess mit Experten und politischen Entscheidungsträgern wurden Flussgebiets-Anpassungspläne entwickelt. Ecologic Institut war Teil dieser Kollaboration.

Die künftigen Projektionen zum Klimawandel für die europäische Mittelmeerregion lassen eine Zunahme von Wasserknappheit und Dürren erwarten, die erhebliche sozioökonomische Verluste und Umweltauswirkungen zur Folge hätten und damit erhebliche Auswirkungen für die Bewohner in Flussgebieten haben. Nachhaltige Wassermanagement-Strategien sind dringend erforderlich. Um ihre Wirksamkeit zu maximieren, müssen lokale Akteure eine aktive Rolle bei der Entwicklung solcher Strategien spielen.

In den vergangenen drei Jahren wurde im Rahmen des [BeWater Projekts](#) [2] mit Gemeinden daran gearbeitet, gemeinschaftlich adaptive Management-Ansätze für Flussgebiete im Mittelmeerraum zu entwickeln. Insbesondere zielte das Projekt darauf ab, Anpassungspläne für die vier Flussgebiete zu entwickeln, die auch als Fallstudie dienten: [Tordera \(Spanien\)](#) [3], [Pedieos \(Cypern\)](#) [4], [Rmel \(Tunesien\)](#) [5] und [Vipava \(Slowenien\)](#) [6].

Obwohl die vier Gebiete sich hinsichtlich der Umwelt-, sozioökonomischen und politischen Bedingungen unterscheiden,





haben sie eine Reihe von Herausforderungen gemeinsam, insbesondere hinsichtlich der Qualität und Quantität der Wasserressourcen. Interessant und wichtig ist, dass in den vier Flussgebieten verschiedene Lösungsansätze für den Umgang mit den Herausforderungen identifiziert wurden, mit insgesamt 102 Wassermanagement-Optionen, die im Planungsprozess berücksichtigt werden können.

Die Anpassungspläne sind das Ergebnis einer intensiven Zusammenarbeit zwischen Wissenschaftlern und lokalen Akteuren im Rahmen von interaktiven Workshops, Beratungen und Interviews. Mit einem Schwerpunkt auf Flussgebietsmanagement in Zeiten des globalen Wandels enthalten die Pläne Informationen zu den einzelnen Wassermanagement-Optionen, wie diese kombiniert werden können und ob es mögliche Synergien und Konflikte zwischen den Optionen gibt. Die Pläne enthalten auch Informationen über die Kosten, Verantwortlichkeiten und wie die Effektivität der Wassermanagementoptionen optimiert werden kann.

Die Veröffentlichung der Anpassungspläne markiert einen wichtigen Meilenstein im BeWater Projekt. Die nächsten Schritte umfassen Dissemination-Aktivitäten, die sich auf die Pläne selbst, aber auch auf den partizipativen Ansatz konzentrieren. Die Aktivitäten sollen Interesse dahingehend wecken, die Ansätze für lokal relevante Themen politisch aufzugreifen, z.B: durch Organisation lokaler Politikforen in jeder der vier Flussregionen Anfang 2017.

Die Flussgebiets-Anpassungspläne und der zur Erstellung der Pläne gewählte partizipative Ansatz werden in einer Veranstaltung in Brüssel Anfang 2017 präsentiert. Eine [Konferenz zu Anpassung in Flussgebieten](#) [7] wird ausserdem im März 2017 in Slowenien stattfinden. Hier soll der im Rahmen des BeWater Projekts und bei anderen Initiativen entwickelte partizipative Ansatz vorgestellt werden, bei dem es um den Erfahrungsaustausch und die Interaktionen zwischen Gesellschaft und Wissenschaft ging.

Attachments

-  Vipava River Basin Adaptation Plan (Parts I & II)
-  Tordera River Basin Adaptation Plan (Parts I & II)
-  Rmel River Basin Adaptation Plan (Parts I & II)
-  Pedieos River Basin Adaptation Plan (Parts I & II)

Thematisch verwandte Artikel

- Die Beteiligung der Gesellschaft bei der Anpassung an den globalen Wandel im Wassersektor (BeWater)
- Intensive Bürgerbeteiligung bei der Erstellung von Anpassungsplänen in der Mittelmeerregion

- Intensive Bürgerbeteiligung bei der Erstellung von Anpassungsplänen in der Mittelmeerregion

Weiterführende Links

- BeWater-Projektwebsite

Zitiervorschlag

BeWater (2016). Four River Basin Adaptation Plans. Deliverable D4.3, BeWater, FP7 project no. 612385 -SIS.2013.1.2-1 European Commission, 543 pp.

Sprache

Englisch

Autor(en)

McKenna Davis
Dr. Josselin Rouillard
Jenny Tröltzsch
Evelyn Lukat
Dr. Ulf Stein
Rodrigo Vidaurre
John Tarpey

Credits

Annelies Broekman, Anabel Sánchez (CREAF - Tordera River Basin); Manca Magjar, Peter Suhadolnik, Sašo Šantl, Nataša Smolar-Žvanut, Aleksandra Krivograd Klemenčič (IzvRS - Vipava River Basin); Elias Giannakis, Adriana Bruggeman, Christos Zoumides, Katerina Charalambous, Corrado Camera (CYI - Pedieos River Basin); Sihem Jebari, Hamed Daly, Ines Saidi, Hédia Ezzeddine, Dalel Oussaifi (INRGREF - Rmel River Basin); McKenna Davis, Evelyn Lukat, Josselin Rouillard, Ulf Stein, John Tarpey, Jenny Tröltzsch, Rodrigo Vidaurre (Ecologic Institute); Hans Verkerk, Nicolas Robert (EFI); Steven Libbrecht, Roxana Dude, Valérie Boiten (PROSPEX); Georgia Angelopoulou (GWP-MED).

Finanzierung

- Europäische Kommission, Generaldirektion Forschung & Innovation (GD Forschung & Innovation)

Jahr

2016

Projekt

Die Beteiligung der Gesellschaft bei der Anpassung an den globalen Wandel im Wassersektor (BeWater)

Projektnummer

2733

Schlüsselwörter

Flussgebiete, Anpassung, Mittelmeer, Wasserrahmenrichtlinie, WRRRL, Tunesien, Zypern, Slowenien, Spanien, Management-Plan, Stakeholderbeteiligung, Wasser-Management-Optionen, Maßnahmen, Kosten-Nutzen-Analyse, Mittelmeerraum,

Quellen URL (modified on 08/23/2018 - 16:00): <https://www.ecologic.eu/de/13956>

Links

- [1] https://www.ecologic.eu/sites/files/presentation/2016/untitled_0.jpg
- [2] <http://www.bewaterproject.eu/project>
- [3] <http://www.bewaterproject.eu/case-studies/tordera-river-basin-spain>
- [4] <http://www.bewaterproject.eu/case-studies/pedieos-river-basin-cyprus>
- [5] <http://www.bewaterproject.eu/case-studies/rmel-river-basin-tunisia>
- [6] <http://www.bewaterproject.eu/case-studies/vipava-river-basin-slovenia>
- [7] <http://www.bewaterproject.eu/events/river-basin-adaptation-conference/description>